



ФЕДЕРАЛЬНАЯ СЛУЖБА
ГОСУДАРСТВЕННОЙ СТАТИСТИКИ

Протяженность путей сообщения



2007-2021 гг.



ФЕДЕРАЛЬНАЯ СЛУЖБА
ГОСУДАРСТВЕННОЙ СТАТИСТИКИ

Протяженность путей сообщения

Волгоградской области

2007-2021 гг.

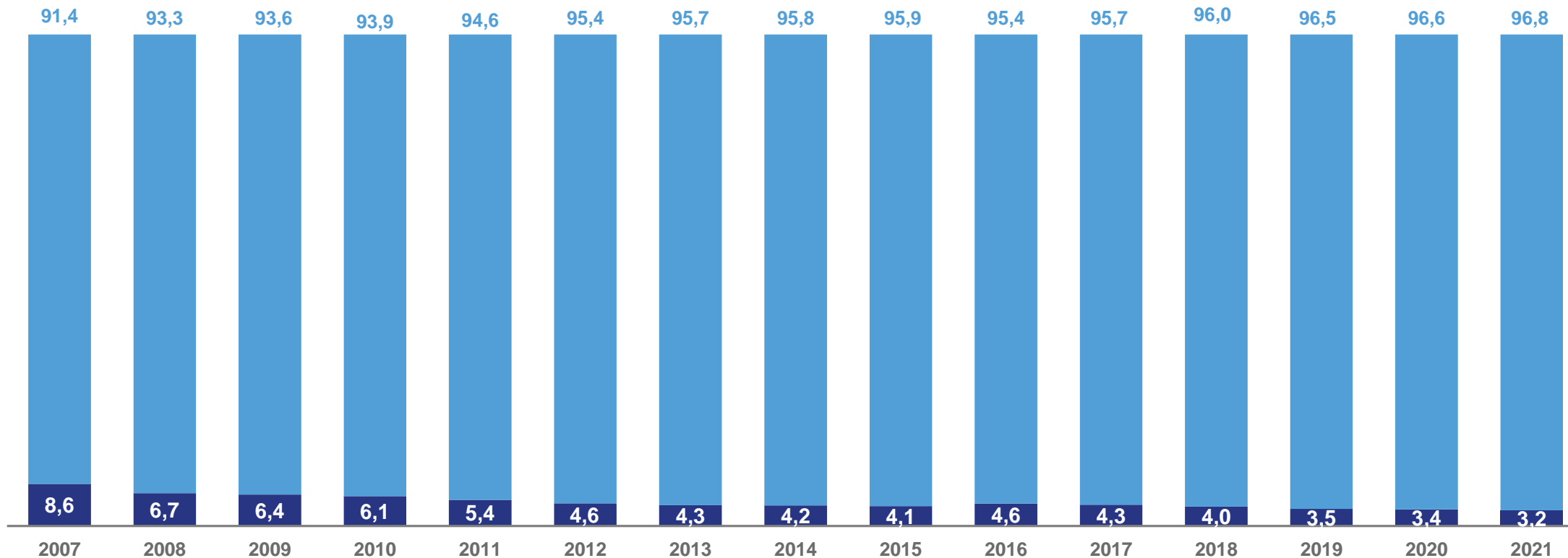
- 01 Автомобильные дороги Волгоградской области на конец года, %
- 02 Протяженность автомобильных дорог общего пользования на конец 2021 года, километров
- 03 Протяженность автомобильных дорог общего пользования Волгоградской области на конец 2021 года, километров
- 04 Доля протяженности автомобильных дорог общего пользования с твердым покрытием на конец 2021 года
- 05 Протяженность автомобильных дорог общего пользования Волгоградской области с твердым покрытием на конец 2021 года, километров
- 06 Протяженность автомобильных дорог общего пользования местного значения на конец 2021 года, километров
- 07 Протяженность автомобильных дорог общего пользования местного значения Волгоградской области с твердым покрытием на конец 2021 года, километров
- 08 Протяженность автомобильных дорог необщего пользования на конец 2021 года, километров
- 09 Протяженность путей сообщения общего пользования на конец 2021 года, километров
- 10 Внутренние водные судоходные пути на конец 2021 года, километров





АВТОМОБИЛЬНЫЕ ДОРОГИ ВОЛГОГРАДСКОЙ ОБЛАСТИ

на конец года, %



Общего пользования



Необщего пользования





ПРОТЯЖЕННОСТЬ АВТОМОБИЛЬНЫХ ДОРОГ ОБЩЕГО ПОЛЬЗОВАНИЯ

на конец 2021 года, километров

Волгоградская область



Протяженность автомобильных
дорог общего пользования

38375,3

в том числе по значению:

федерального¹⁾

1204,1

регионального или
межмуниципального¹⁾

9661,6

местного²⁾

27509,6

1) По данным Росавтодора.

2) По данным Росстата.

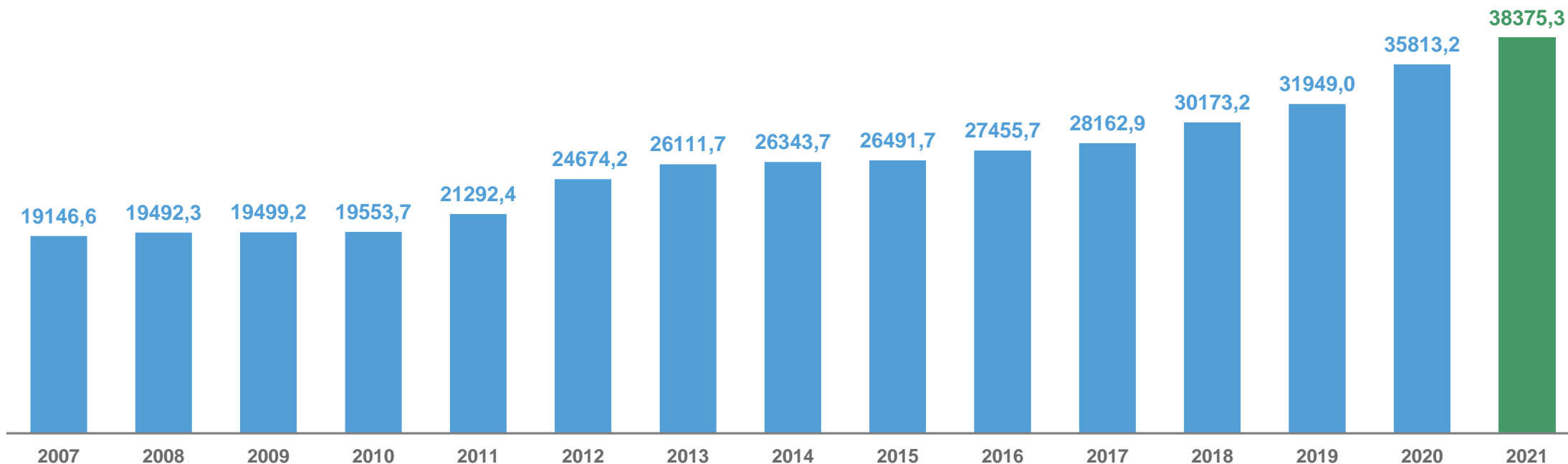
Южный федеральный округ





ПРОТЯЖЕННОСТЬ АВТОМОБИЛЬНЫХ ДОРОГ* ОБЩЕГО ПОЛЬЗОВАНИЯ ВОЛГОГРАДСКОЙ ОБЛАСТИ

на конец года, километров



* Федерального, регионального или межмуниципального и местного значения (с 2012 г. с учетом протяженности улиц).



ДОЛЯ* ПРОТЯЖЕННОСТИ АВТОМОБИЛЬНЫХ ДОРОГ ОБЩЕГО ПОЛЬЗОВАНИЯ С ТВЕРДЫМ ПОКРЫТИЕМ

на конец 2021 года

Волгоградская область



Протяженность автомобильных
дорог общего пользования

38375,3

из них:

с твердым покрытием

17032,0

Южный федеральный округ



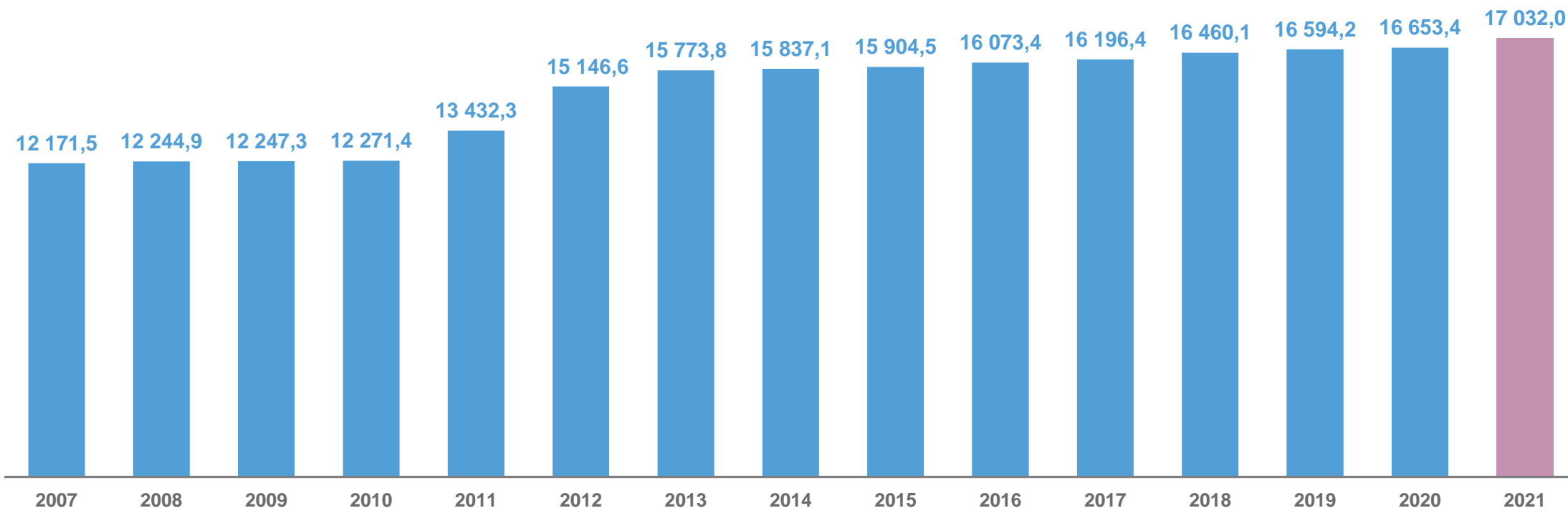
* в общей протяженности автомобильных дорог общего пользования.





ПРОТЯЖЕННОСТЬ АВТОМОБИЛЬНЫХ ДОРОГ * ОБЩЕГО ПОЛЬЗОВАНИЯ ВОЛГОГРАДСКОЙ ОБЛАСТИ С ТВЕРДЫМ ПОКРЫТИЕМ

на конец года, километров



* Федерального, регионального или межмуниципального и местного значения (с 2012 г. с учетом протяженности улиц).



ПРОТЯЖЕННОСТЬ АВТОМОБИЛЬНЫХ ДОРОГ ОБЩЕГО ПОЛЬЗОВАНИЯ МЕСТНОГО ЗНАЧЕНИЯ

на конец 2021 года, километров

Волгоградская область



Протяженность автомобильных
дорог общего пользования
местного значения

27509,6

из них:

с твердым покрытием

7670,5

из них:

с усовершенствованным
покрытием

5883,7

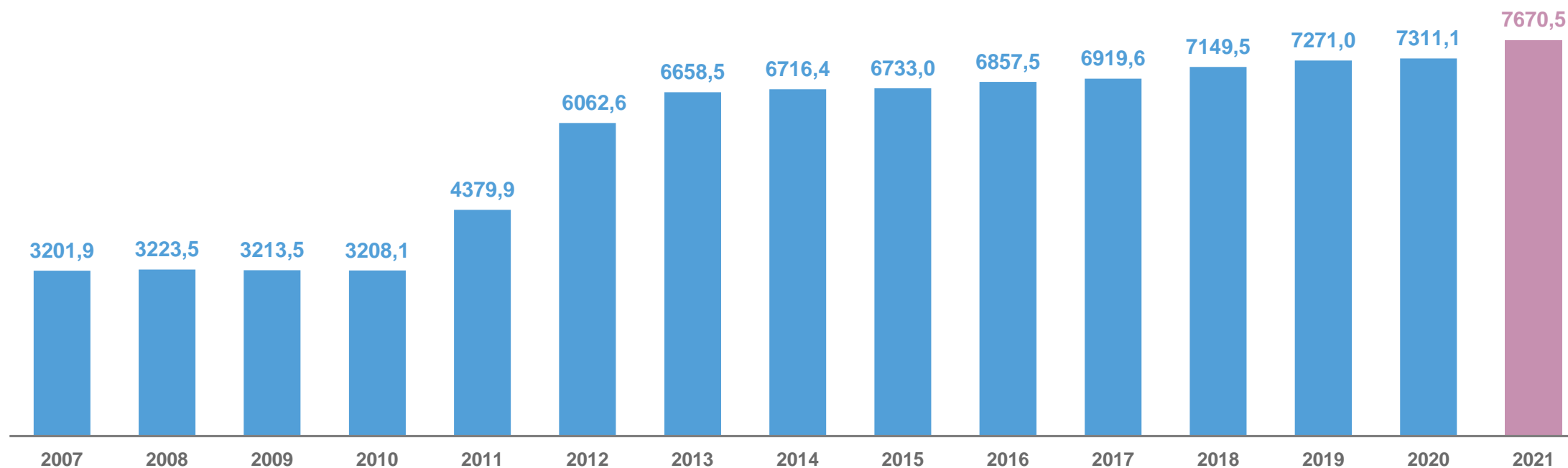
Южный федеральный округ





ПРОТЯЖЕННОСТЬ АВТОМОБИЛЬНЫХ ДОРОГ* ОБЩЕГО ПОЛЬЗОВАНИЯ МЕСТНОГО ЗНАЧЕНИЯ ВОЛГОГРАДСКОЙ ОБЛАСТИ С ТВЕРДЫМ ПОКРЫТИЕМ

на конец года, километров



* С 2012 г. с учетом протяженности улиц.





ПРОТЯЖЕННОСТЬ АВТОМОБИЛЬНЫХ ДОРОГ НЕОБЩЕГО ПОЛЬЗОВАНИЯ

на конец 2021 года, километров

Волгоградская область



Протяженность автомобильных
дорог необщего пользования

1250,7

из них:

с твердым покрытием

699,1

Южный федеральный округ

Краснодарский край



7518,1

Республика Крым



3900,7

г. Севастополь



3864,1

Ростовская область



2279,2

Волгоградская область



1250,7

Республика Калмыкия



602,9

Астраханская область



311,8

Республика Адыгея



295,2






ПРОТЯЖЕННОСТЬ ПУТЕЙ СООБЩЕНИЯ ОБЩЕГО ПОЛЬЗОВАНИЯ

на конец 2021 года, километров

Волгоградская область



Эксплуатационная длина железнодорожных путей **1617,2**

Плотность путей сообщения на 1000 км² территории **143**

Южный федеральный округ





ВНУТРЕННИЕ ВОДНЫЕ СУДОХОДНЫЕ ПУТИ*

на конец 2021 года, километров



Волгоградская область



1521,0 километров

Внутренние водные судоходные пути



Южный федеральный округ



* По данным Росморречфлота.

